

ENVICONS s.r.o.

Sídlo a provozovna společnosti
Hradecká 569
533 52 Pardubice - Polabiny
Tel. / Fax: + 420 466 531 787
info@envicons.cz - www.envicons.cz

Datum / Date

12/2022

Zakázka č. / Job No.

22/2022

Stupeň / Stage

STUDIE

Kraj / Region

Hlavní město Praha

Stavební úřad / Building authority

Magistrát hlavního města Prahy

Katastrální území / Cadastral area

Hlubočepy

Objednatel / Client

TALJA s.r.o.

Akce / Project

Dalejský potok -
stanovení ZÚ a AZZÚ

Stavební objekt / Building construction

—

Název / Title

Mapa záplavových čar,
záplavového území a
aktivní zóny

Zodpovědný projektant / Responsible designer

Ing. Štěpán Plodek

Kontroloval / Checked by

RNDr. Lukáš Krejčí, Ph.D.

Návrh, vypracoval / Elaborated by

Ing. Martin Koudelka





Měřítko / Scale

1 : 1500

Souprava / Copy

Výkres č. / DWG No.

—

-  Návrh záplavového území Q_5
-  Návrh záplavového území Q_{20}
-  Návrh záplavového území Q_{100}
-  Návrh záplavového území Q_{500}
-  Návrh aktivní zóny ZÚ