

## ODŮVODNĚNÍ VYMEZENÍ A REGULATIVŮ LOKALITY


### I/ SOUČASNÝ STAV A VÝCHODISKA ŘEŠENÍ

Lokalita je vymezena na základě společného převažujícího charakteru, historického vývoje a principu a vazeb prostorového uspořádání. Lokalita osady je sevřena jižní spojkou ze severu a z ostatních stran železničními tratěmi. První zástavba v lokalitě vznikla v 60. letech 20. století. Pravidelná síť nezaplněných cest umožňuje přístup do jednotlivých zahrad. Zástavbu tvoří zahradní domky a chaty s výškou 1 nadzemního podlaží. V západní části jsou umístěny u vstupů do jednotlivých zahrad, v jižní části jsou nepravidelně rozmístěny na velkých parcelách. V centrální části jsou umístěny objemově větší chaty, každá z nich je určena pro čtyři navazující zahradní parcely.

### II/ ODŮVODNĚNÍ ZÁKLADNÍCH VLASTNOSTÍ LOKALITY

#### Odůvodnění zastavitelnosti

Lokalita je vymezena jako zastavitelná nestavební. Lokalitu tvoří plochy, které jsou součástí zastavěného území, vymezeného k 31. 3. 2021. Převážně jde o nezaplněné plochy s vegetací, které jsou pro charakter lokality určující. Metropolitní plán tento stav respektuje a navrhuje zachovat.



zastavitelnost

#### Odůvodnění typu struktury

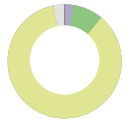
Lokalitě je přiřazen typ struktury parkový areál. Lokalitu tvoří převážně nestavební urbánní struktura, v níž jsou výrazně zastoupeny plochy s nelesní vegetací a v níž se též nacházejí budovy a jiné stavby související s účelem areálu. Převážná část ploch v lokalitě je ohraničena ploty nebo zdmi a jsou přístupné v souladu s jejich využitím. Vymezením lokality se strukturou parkového areálu Metropolitní plán chrání převážně nestavební charakter území a posiluje charakter daný zaměřením areálu.



struktura

#### Odůvodnění způsobu využití

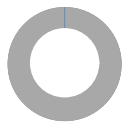
Lokalita je vymezena jako zastavitelná rekreační. V lokalitě převažují plochy pro aktivní a pasivní odpočinek v zastavěném území, které zahrnují zejména sportovní a rekreační areály, parky, lesoparky, hřbitovy, zahrady, zahrádkové osady a vodní plochy.



využití

#### Odůvodnění míry stability

Lokalita je vymezena jako stabilizovaná. Lokalitu tvoří stabilizované plochy, ve kterých se nepředpokládá výrazná změna charakteru území.



míra stability