

ODŮVODNĚNÍ VYMEZENÍ A REGULATIVŮ LOKALITY


I/ SOUČASNÝ STAV A VÝCHODISKA ŘEŠENÍ

Lokalita Belárie je vymezena na základě převažujícího společného charakteru plochy, zejména využití. Vymezení lokality vychází z hranic areálu produkce a veřejných prostranství k němu náležejících. Lokalita se nachází na rovinatém terénu při údolní nivě Vltavy podél Modřanské ulice. První průmyslová zástavba areálu je datována do 40. let minulého století, vznikla na úpatí původních vinic, podél historické cesty ze Starých Modřan do Braníka (dnešní ulice Modřanská). Areál se postupně rozšiřoval až do dnešní podoby. Zástavbu tvoří solitérní objekty a haly, často oplocené a obklopené převážně zpevněným prostranstvím. Těžištěm lokality je Modřanská ulice.

II/ ODŮVODNĚNÍ ZÁKLADNÍCH VLASTNOSTÍ LOKALITY

Odůvodnění zastavitelnosti

Lokalita je vymezena jako zastavitelná stavební. Lokalitu tvoří plochy, které jsou součástí zastavěného území, vymezeného k 31. 3. 2021. Lokalita je tvořena vystavěným prostředím. Metropolitní plán tento stav respektuje a navrhuje zachovat.



zastavitelnost

Odůvodnění typu struktury

Lokalita je vymezena jako lokalita se strukturou areálů produkce. Strukturu lokality tvoří především uzavřené areály. Veřejná prostranství vymezují stavební bloky velkého měřítka a jsou zpravidla ohraničena plotem nebo jejich hranice není jasně čitelná. Zástavba je strukturálně neustálená, reaguje na využití areálů, na aktuální potřeby a technologické postupy. Účelem vymezení lokality se strukturou areálů produkce je zachování vysoké míry flexibility území.



uliční čára



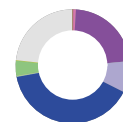
podlažnost



struktura

Odůvodnění způsobu využití

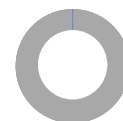
Lokalita je vymezena jako zastavitelná produkční. V lokalitě převažují plochy průmyslového, logistického a technického zázemí města, které zahrnují zejména plochy výroby, plochy pro skladování, distribuci, plochy dopravní a technické infrastruktury a plochy zemědělské výroby. Metropolitní plán tento stav respektuje a chrání tento způsob využití s vyšší mírou zátěže s ohledem na jeho význam pro efektivní fungování města.



využití

Odůvodnění míry stability

Lokalita je vymezena jako stabilizovaná. Lokalitu tvoří stabilizované plochy, ve kterých se nepředpokládá výrazná změna charakteru území.



míra stability

VYHODNOCOVÁNÍ PLÁNU

I/ INDEX VYUŽITÍ LOKALITY

index stabilizované části $i_s = 0.39$

index návrhový $i_n = 0.46$

-> Index využití lokality, čl. 157