

## ODŮVODNĚNÍ VYMEZENÍ A REGULATIVŮ LOKALITY

### I/ SOUČASNÝ STAV A VÝCHODISKA ŘEŠENÍ


Lokalita Nad Kyjským Rybníkem je vymezena na základě převažujícího společného charakteru plochy, zejména typu zástavby a principu prostorového uspořádání struktury. Lokalita se nachází na jihovýchodně orientovaném svahu nad Kyjským rybníkem. Jde o dvě oddělené kolonie rodinných domů, které odděluje Sídliště Lehovec. Zástavba vznikla převážně v meziválečném období a byla později doplňována. Veřejná prostranství tvoří pravidelný rastr ulic protnutý nepravidelnou Metujskou ulicí. Měřítko zástavby je převážně jednotné. Dominantním objektem je poliklinika v jižním cípu lokality při křižovatce ulic Tálínské a Vajgarské.

**Vybrané limity:** Přírodní park

### II/ ODŮVODNĚNÍ ZÁKLADNÍCH VLASTNOSTÍ LOKALITY

#### Odůvodnění zastavitelnosti

Lokalita je vymezena jako zastavitelná stavební. Strukturu lokality tvoří převážně zástavba rodinných domů a vil v soukromých zahradách se stromy a vegetací utvářejícími identitu území. Veřejná prostranství jsou tvořena ulicemi a zpravidla jsou ohraničena ploty. Vymezením lokality se strukturou zahradního města Metropolitní plán chrání základní strukturální rysy území a podporuje jejich posílení.



zastavitelnost

#### Odůvodnění typu struktury

Lokalita je vymezena jako lokalita se strukturou zahradního města. Strukturu lokality tvoří převážně zástavba rodinných domů a vil v soukromých zahradách se stromy a vegetací utvářejícími identitu území. Veřejná prostranství jsou tvořena ulicemi a zpravidla jsou ohraničena ploty. Vymezením lokality se strukturou zahradního města Metropolitní plán chrání základní strukturální rysy území a podporuje jejich posílení.



uliční čára



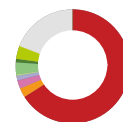
podlažnost



struktura

#### Odůvodnění způsobu využití

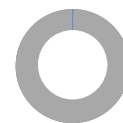
Lokalita je vymezena jako zastavitelná obytná. V lokalitě převažují plochy obytného města, které typicky zahrnují plochy bydlení, administrativy, služeb, doplněné plochami občanské a komerční vybavenosti a plochami pro rekreaci, relaxaci a sport.



využití

#### Odůvodnění míry stability

Lokalita je vymezena jako stabilizovaná. Lokalitu tvoří stabilizované plochy, ve kterých se nepředpokládá výrazná změna charakteru území.



míra stability

## VYHODNOCOVÁNÍ PLÁNU

### I/ INDEX VYUŽITÍ LOKALITY

index stabilizované části  $i_s = 0.27$

index návrhový  $i_n = 0.27$

-> [Index využití lokality, čl. 157](#)

### II/ MODEL VÝVOJE POČTU OBYVATEL

Lokalita je součástí Prahy 14, což je městská část, ve které se předpokládá dynamický nárůst počtu obyvatel.

	1991	1995	2001	2005	2011	2015	2019	2030	2040	2050
Praha 14	24464	33080	37411	41641	45822	46140	47761	52000	56000	62000